



CENTRO HISTORICO

BOLETIN INFORMATIVO

SEPTIEMBRE 2014



El Centro Histórico de Irapuato se ha venido transformando y evolucionando a través de los años, década tras década hasta el siglo XVIII.

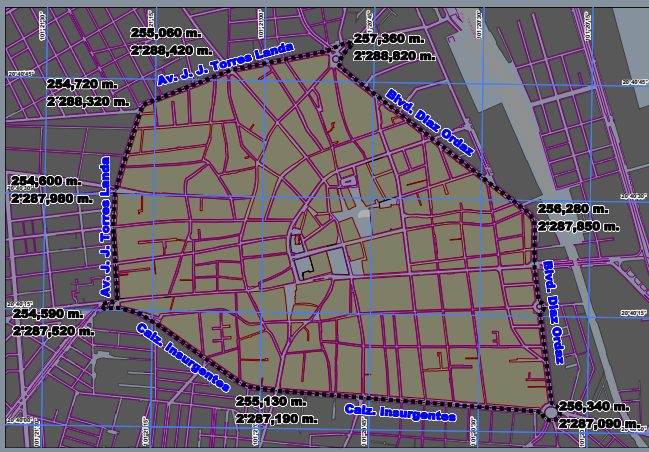
En el año 1883 ya estaba conformado lo que es ahora la zona del Centro Histórico y hasta la primera mitad del siglo XIX se mantuvo en un estado armónico de conservación en general.

En los 60's, sufrió una transformación y cambio con la implementación del "Plan Guanajuato". En los 70's. Irapuato sufre una de las terribles inundaciones, destruyéndose una gran cantidad de inmuebles, vernáculos que por sus sistemas constructivos tradicionales hechos de adobe y madera localizados en los distintos barrios de la ciudad no soportaron las inclemencias de la naturaleza.


A principios del siglo y durante el periodo del año 2000 al 2003 se llevo a cabo un "Programa de Rescate del Centro Histórico de Irapuato", propiciando varias acciones siendo la más importante la reubicación del comercio ambulante.

Lo anterior conlleva a la delimitación del Centro Histórico de Irapuato, Guanajuato el cual se localiza en el centro de la ciudad cuyas colindancias en la actualidad son:

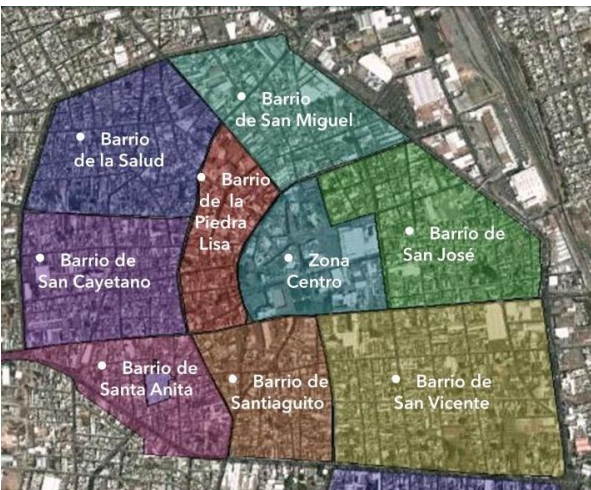
- Al norte: con la vialidad Blvd. Juan José Torres Landa
- Al Oriente: con la vialidad Blvd. Díaz Ordaz
- Al sur: con la Vialidad Calzada Insurgentes
- Al poniente: con la vialidad Blvd. Juan José Torres Landa



Con ello, la superficie que comprende el área del Centro Histórico es de 185.85 hectáreas y un perímetro conformado por el polígono de 6.18 Km



Actualmente el Centro Histórico esta Conformado por Barrios y el Primer cuadro de la ciudad considerado como zona Centro :

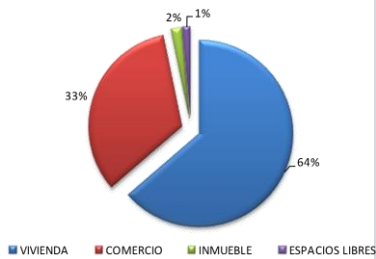


Dentro de los Hitos Históricos y Turísticos se encuentran :

- El Museo de la Ciudad
- Fuentes Danzarinas
- Templo del Hospitalito
- Templo de San José
- Catedral de Irapuato
- Templo de Nuestra señora del la Soledad
- Cruz Monolítica (Siglo XVII)
- Plaza de los Fundadores
- Presidencia Municipal
- Jardín Principal
- Reloj de Sol (Plaza Juan Álvarez)

Realizando un Levantamiento de Información en el Centro Histórico, este cuenta con 7,151 lotes

VIVIENDA	4,548
COMERCIO	2,368
INMUEBLE	139
ESPACIOS LIBRES	92
PLAZA	4
TOTAL	7,151



Además de ser a tractor de Turismo, el Centro Histórico de Irapuato atiende a consumidores de Víveres y servicios de Municipios cercanos, siendo lo mas habituales a este lugar, los habitantes de Salamanca, Guanajuato Capital y Abasolo.



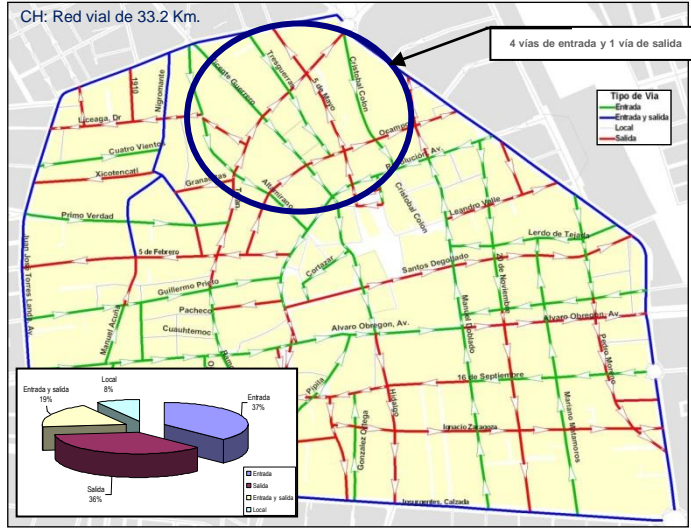
PLANEACION

Actualmente el Instituto Cuenta con diversas herramientas de apoyo para la toma de decisiones con respecto al Centro Histórico, de entre los que destacan:

- Plan de Ordenamiento Territorial (Actualización)
- Plan Parcial del Centro Histórico, Elaborado por la Universidad de Guanajuato
- Plan de Turismo y de Negocios del Centro Histórico
- Plan de Movilidad

De los Cuales se toman como base para la definición de estrategias en materia de Planeación

Buscando la Regeneración Urbana y devolverle al Municipio el Centro Histórico que Merece.



- Referencias:
- 1.- Plan de Negocios y Turismo del Centro Histórico.- RSM Consultores
 - 2.- Plan Parcial del Centro Histórico.- Universidad de Guanajuato
 - 3.- Plan de Movilidad y Transporte.- CalyMayor
 - 4.- www.conaculta.gob.mx
 - 5.- www.mexicoenfotos.com
 - 6.- www.turismoirapuato.mx





Fotografía: Alejandro García Márquez